





k.ú.: Svatá Maří

k.ú.: Trhonín

Legenda

-  Hranice řešeného území změny č. 1
-  Hranice zastavěného území
-  Vedení VVN
- Typ plochy s rozdílným způsobem využití**
-  PLOCHY SMÍŠENÉ OBYTNÉ

VYPRACOVAL: ING. ARCH. RADEK BOČEK, autorizovaný architekt, číslo autorizace: 03 094
 POŘIZOVATEL: Obecní úřad Svatá Maří, zastoupený starostou obce p. Pavlem Mrázem, určeným zastupitelem

**ZMĚNA Č. 1 ÚZEMNÍHO PLÁNU SVATÁ MAŘÍ
03_KOORDINAČNÍ VÝKRES**

Označení správního orgánu, který územní plán nebo jeho změnu vydal: Zastupitelstvo obce Svatá Maří
 datum nabytí účinnosti územního plánu nebo jeho změny: 2.5.2020
 jméno a příjmení, funkce a podpis oprávněné úřední osoby pořizovatele, otiisk úředního razítka: Pavel Mráz, starosta obce

ČÍSLO ZAKÁZKY: **50-2019**
 STUPEŇ: **FINAL**
 MĚŘÍTKO: **1:5 000** DATUM: **17.4.2020**
 ČÍSLO VÝKRESU: ČÍSLO PARÉ: