




Legenda

-  Hranice řešeného území změny č. 1
-  Hranice zastavěného území
- Typ plochy s rozdílným způsobem využití**
-  PLOCHY SMÍŠENÉ OBYTNÉ

VYPRACOVAL: ING. ARCH. RADEK BOČEK, autorizovaný architekt, číslo autoritace: 03 094
 POŘIZOVATEL: Obecní úřad Svatá Maří, zastoupený starostou obce p. Pavlem Mrázem, určeným zastupitelem

ZMĚNA Č. 1 ÚZEMNÍHO PLÁNU SVATÁ MAŘÍ
02_HLAVNÍ VÝKRES

Označení správního orgánu, který územní plán nebo jeho změnu vydal: Zastupitelstvo obce Svatá Maří
 datum nabytí účinnosti územního plánu nebo jeho změny: 2.5.2020
 jméno a příjmení, funkce a podpis oprávněné úřední osoby pořizovatele, otiisk úředního razítka: Pavel Mráz, starosta obce

ČÍSLO ZAKÁZKY: **50-2019**

STUPEŇ:	FINAL
MĚŘÍTKO	1:5 000
ČÍSLO VÝKRESU	17.4.2020
ČÍSLO PARÉ	